



ruta de cicloturismo
FILABRES-ALHAMILLA



1

TABERNAS-LUCAINENA DE LAS TORRES - 22,9 km





1

TABERNAS-LUCAINENA DE LAS TORRES - 22,9 km

Descripción general: El trayecto de esta etapa corre paralelo al fondo de la ladera norte de Sierra Alhamilla. Atravesando el paisaje típico estas tierras de secano, cruzando ramblas, subiendo y bajando por pendientes suaves. La primera parte es más desolada y seca. La segunda, se caracteriza por los olivares y cortijos que se encuentran por el camino. El último tramo baja por una zona más frondosa hasta Lucainena del las Torres.

Datos técnicos: Después de salir de Tabernas y bajar hasta el fondo de la rambla, la pista sube por rampas muy duras durante 1,5 km, alcanzando un desnivel de 132 m. El resto de la etapa tiene un perfil más suave y en general todas las pistas están en muy buen estado.



Lugares de interés

TABERNAS - Información 950 365 002

Iglesia Parroquial Nuestra Señora de la Encarnación

Ermita de San Sebastián

Castillo de Tabernas

Desierto de Tabernas

Centro Interpretación Terrera Ventura-Desierto de Tabernas

Poblado Western Leone

Parque Temático Oasys

Cinema Studios Fort Bravo

Plataforma Solar



LUCAINENA DE LAS TORRES - Información 950 364 068

Iglesia Parroquial Virgen de Montesión

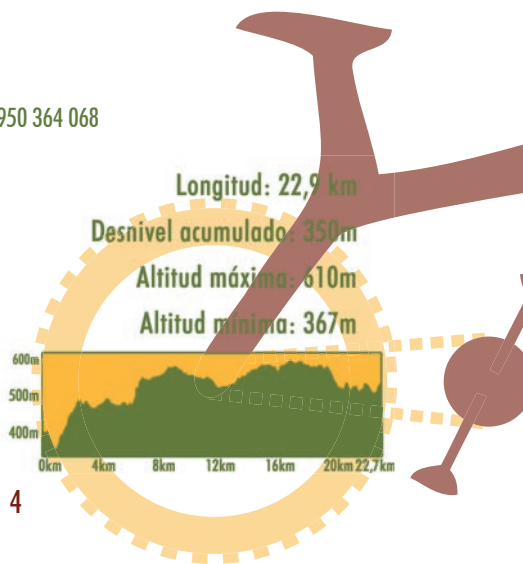
Torre Vigía El Molinillo

Peñon de Lucainena

Hornos de Calcinación de las Minas

Vía Verde

Lavadero el Marchal



Donde comer

TABERNAS

Oasis Parque Temático - Ctra. Nac. 340a Km 464 - www.minihollywood.es

Alfaro - Ctra. Nac. 340a Km s/n - 950 365 404

Restaurante Calatrava - Ctra. Nac. 340a Km s/n - 902 369 300

Las Malvinas - Ctra. Velefique Km 0,8 - 950 365 117

Los Albardinales - Ctra. Nac. 340a Km 474 - 950 611 707

El Jaraiz - Ctra. Nac. 340a Km 478 Paraje Oro Verde - 950 525 308

Las Eras - Ctra. Nac. 340a Paraje Las Eras - 950 365 063

Venta El Compadre - Ctra. Nac. 340a S/N - 950 365 158

Sol Naciente - Ctra. Senés, frente a Planta Solar - 676 410 470

Centro de Restauración Las Eras - c/ Las Eras - 647 711 916

Bar el Portichuelo - 950 365 059

Peña Flamenca Pepe Sorroche - 667 946 308

Bar La Frontera

Cafetería Churrería Avenida - 950 365 242

Bar "A la peña" - 661 506 146

Bar La Plaza - 687 264 247

Bar Pepitor - 665 580 097

Cafetería Gran Café - 950 365 059

Bar Casino - 655 820 838

Bar Paraíso - 950 365 084

Tabernas El Puente - 610 995 101

Bar El Barranco - 667 873 704

Hamburguesería Don Comilón - 653 100 971

Bar Los Talleres - 950 365 159

Bar Los Olivos - 950 365 291

LUCAINENA DE LAS TORRES

Mesón La Plaza - Plaza del Ayuntamiento 1

950 364 408

Venta El Museo - c/ Maestro Paco 6

950 364 200 - www.ventaelmuseo.com

Bar Casa Antonio - c/Almería 23 - 950 364 125



Donde dormir

TABERNAS

Casa Cueva Calatrava - Paraje Espeliz - 636 261 473 - www.casacuevacalatrava.es

Casa rural Jardín del Desierto - C/ San Sebastián 2 - 617 027 115 - www.jardindeldesierto.com

Casa rural Valle de la Luz - C/ Pozo 1 - 670 870 602

Centro Rayo de Sol - Pago de Oscayar - 630 322 494 - www.centrorayodesol.com

Hermanos García - Ctra Nal 340 Km 145 - 950 36 51 35

Hospedería del Desierto - Ctra. Nac. 340 Km 478 - 902 369 300 -

www.hospederiadeldesierto.com

Hostal Avenida - Avda. Andalucía 8 - 950 365 395 - 654 387 884 - hostalavenida@cajamar.es

Hostal Calatrava - Ctra. Nac. 340 Km. 478 - 902 369 300 - www.hospederiadeldesierto.com

Hostal el Puente - C/ Miguel Usero 1 - 610 995 101 - www.hostalelpuente.com

LUCAINENA DE LAS TORRES

Cortijo el saltador - Rambla Honda s/n - 676 437 128 - www.elsaltador.com

Cortijo los baños - Paraje Los Baños s/n - 950 525 250 - 696 498 365

www.cortijo-al-hamam.com

Venta el museo - C/ Maestro Paco 6 - 950 364 200 - www.ventaelmuseo.com








Cortijo Los Huertos - 965 24 82 48

Cortijo los Marchales - 950 25 31 02 - 950 36 42 63

Casa rural La Mizalera (Polopos) - 950 545 049

1 TABERNAS-LUCAINENA DE LAS TORRES









Ficha 1/4



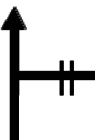
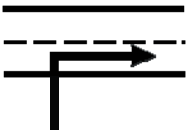
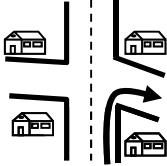

total	parcial	gráfico	descripción
0,000			Partimos desde la plaza del ayuntamiento en Tabernas, subiendo por la avenida de Andalucía. Continuamos por la calle del tesoro.
0,370	0,370		Al cruce continuamos a la izquierda. Al pasar la iglesia de San Sebastián giramos a la derecha. Al cruce siguiente seguimos recto y bajamos por la calle que sale del pueblo.
1,190	0,820		Seguimos hacia la izquierda y bajamos hasta la rambla.
1,200	0,010		Seguimos el camino y giramos a la derecha subiendo.
1,250	0,050		Tomamos el camino de tierra que sale a la derecha después de la curva. Al coronar el puerto, esta pista desciende hacia el Sur.
3,640	2,390		Seguir recto a la izquierda.
5,100	1,460		Seguir pista principal hacia la izquierda subiendo la rambla.

total	parcial	gráfico	descripción
6,280	1,180		Al cruce seguimos a la derecha, desestimamos desvío que sale a nuestra izquierda y salimos de la rambla.
7,360	1,080		Seguimos a la izquierda, desestimando desvíos a la derecha, para seguir subiendo por el lecho de la rambla.
8,840	1,480		Olvidamos desvíos a la derecha y giramos a la izquierda para seguir subiendo por el lecho de la rambla.
9,090	0,250		Seguimos el camino principal hacía la izquierda.
10,720	1,630		Rambla arriba. Despreciando los caminos que nos salgan al paso.
11,780	1,060		Seguir camino principal hasta el asfalto.
12,150	0,370		En la carretera, a la derecha dirección Turrillas.
14,180	2,030		Tomamos el camino de tierra a la izquierda poco antes del desvío de asfalto a la derecha que accede a una urbanización de viviendas de dos plantas coloridas y llamativas.

1 TABERNAS-LUCAINENA DE LAS TORRES

Ficha 3/4

total	parcial	gráfico	descripción
14,400	0,220		En el cortijo giramos a la izquierda.
15,740	1,340		Al cruce seguir recto dejando el cortijo a la izquierda y bajando hacia la rambla.
15,990	0,250		Desde el fondo de la rambla subimos por el camino hacia la derecha.
16,800	0,810		Al cruce giramos a la izquierda.
17,100	0,300		Cruzamos la rambla y seguimos el camino principal dejando el cortijo a la derecha.
17,930	0,830		Al cruce giramos a la izquierda.
18,180	0,250		Despreciamos desvíos a la derecha y seguimos camino principal dejando el olivar a nuestra izquierda.
19,200	1,020		Seguir camino principal hacia la derecha.

total	parcial	gráfico	descripción
20,130	0,930		Seguir bajando por el camino principal.
20,510	0,380		Seguir bajando por el camino principal, despreciando caminos a la izquierda y a la derecha.
21,270	0,760		Seguir bajando por el camino principal.
21,860	0,590		Girar a la derecha y coger carretera de asfalto dirección Lucainena de las Torres.
22,640	0,780		Entramos en Lucainena de las Torres y subimos por la calle que sale a nuestra derecha a la plaza del Ayuntamiento.
22,900	0,260		En la plaza del Ayuntamiento encontraremos una fuente de agua no clorada.